



Equipage :

.	.
---	---

ROADBOOK – rallye grillade – dimanche 29 septembre 2024

« sur la route des haras !!! »



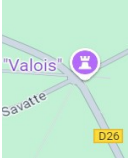
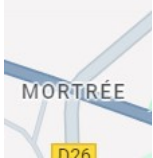





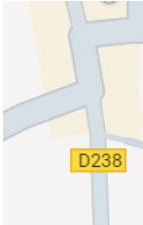
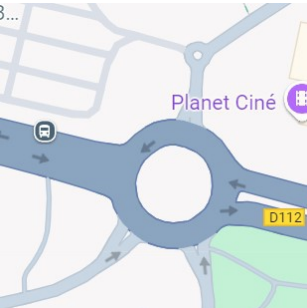






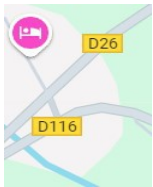
Au départ du parking de la Prairie (Saint-Germain du Corbéis) :


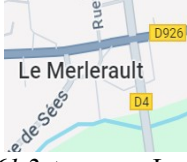


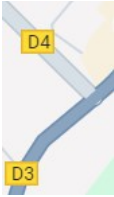
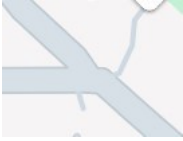



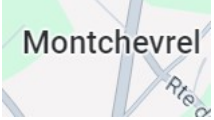

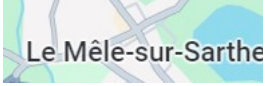
mettre le compteur kilométrique journalier à **0 km**

sortir du parking de la Prairie, tourner à droite, suivre le roadbook et bonne route.

Bon parcours, soyez prudents et attentifs !!!

symbole : ➤ (en direction de...)

 <p>1. au giratoire, prendre la 1ère à droite D 561 (Rue de l'Elan)</p>	 <p>6. au giratoire, 1ère sortie D 529 (➤ Damigny)</p>	 <p>11. km 18,7 arrêt : 10 minutes * Zone d'indice 2 En quittant le carrefour, 2ème sortie D 26 (➤ Mortrée)</p>	 <p>16. km 33,4 passer devant l'église, 1ère à gauche D 26 (➤ Médavy) Entre Mortrée et Médavy : km 34 * Zone d'indice 4 km 35</p>
 <p>2. au giratoire, 2ème sortie (Rue Martin Luther King)</p>	 <p>7. au giratoire, 1ère sortie D 2 (➤ Damigny)</p>	 <p>12. km 19 * Zone d'indice 3 km 21 km 22,9 carrefour avec un STOP poursuite sur la D 26 (➤ Mortrée)</p>	 <p>17. km 37,5 en continuant, la D 26 redevient la D 16 Traverser Médavy (➤ Almenèches)</p>
 <p>3. au giratoire, 2ème sortie (Rue Martin Luther King)</p>	 <p>8. au giratoire, 2ème sortie (rue Principale – traverser tout Damigny) et poursuivre sur la D 204, (➤ Colombiers)</p>	 <p>13. km 24,2 quitter la D 26 en tournant à gauche : D 222 (➤ Montmerrei)</p>	 <p>18. km 41,2 arrivée à Almenèches. Stop Tourner à gauche</p>
 <p>4. au giratoire, 3ème sortie D 112 (route d'Alençon)</p>	 <p>9. à Colombiers, face à l'église, 1ère à droite D 1 (➤ Radon)</p>	 <p>14. km 29,7 au carrefour, STOP tourner à droite D 16 (➤ Mortrée)</p>	 <p>19. puis, aussitôt, tourner à droite D 16 arrêt (10 minutes sur la Place LECLERC) * Zone d'indice 5 statue, abbaye...</p>
 <p>5. au giratoire 1ère sortie D 529 (rue du Moulin à vent) (➤ pôle universitaire)</p>	 <p>10. au carrefour, STOP tourner à gauche (➤ Mortrée) suivre la D 26... km 10 * zone d'indice 1 km 14 poursuivre jusqu'au Carrefour de la Croix de Médavy</p>	 <p>15. km 30,2 carrefour STOP tourner à droite D 958 (➤ Mortrée) Traverser la ville de Mortrée (➤ Sées)</p>	 <p>20. quitter la place en passant le long de l'abbaye tourner à gauche D 26 (route du Haras du Pin)</p>

 <p>21. <i>km 47,3</i> au carrefour, cédez le passage tourner à gauche D 926</p>	 <p>26. <i>km 61,2</i> traverser Le Merlerault, passer devant l'hôtel de ville, tourner à droite D4 (➤ Courtomer)</p>	<p>32. au carrefour, tourner à gauche D 4 (➤ Saint-Julien / Sarthe)</p>
 <p>22. dans le virage, à gauche, rejoindre le parking du Haras du Pin et stationner</p> <p><i>arrêt (20 minutes)</i></p>  <p>pause café / toilettes</p> <p>* Zone d'indice 6 observer le site, aller jusqu'à la grille d'honneur...</p>	 <p>27. <i>km 72,2</i> COURTOMER, aux feux tricolores, tourner à droite D 3 (➤ Le Mêle / Sarthe)</p>	 <p>33. traverser une partie de Saint- Julien / Sarthe</p>
 <p>23. en quittant le parking, tourner à droite D 926, (➤ Nonant le Pin) Admirer les haras de chaque côté de la route</p>	 <p>29. <i>km 76,2</i> « Les 5 routes » au giratoire, 3ème sortie D 4 (➤ Le Mêle / Sarthe)</p>	<p>34. tourner à droite, Route de Mamers, (➤ USDP 61)</p> <p>35. Vous êtes arrivé(s) !!!</p> <p>visite de l'espace muséal (environ 1h15 / 1h30)</p> <p>* Zone d'indice 9</p>
 <p>24. <i>km 57,7</i> traverser Nonant le Pin, au 1er giratoire, *Zone d'indice 7 ière à droite D 438</p>	 <p>30. <i>km 78,7</i> traverser Montchevrel *Zone à indice 8 (➤ poursuivre Le Mêle sur Sarthe)</p>	
 <p>25. au giratoire, 2ème sortie D 926, (➤ Le Merlerault)</p>	 <p>31. traverser la ville, au bout de la Place du Général de Gaulle, tourner à droite D (➤ Alençon)</p>	